

ITINÉRAIRE HORAIRE

5ème étape : SAINT-JUST-EN-CHEVALET > LA CÔTE-SAINT-ANDRÉ

Jeudi 13 mars 2025

Distance : 196,5 km

Course

Rassemblement de départ : Place de l'Eglise

Signature : de 10h15 à 11h15.

Appel : 11h20

Départ fictif : 11h25, rue de Thiers, D1, route de Juré, D86.

Départ réel : 11h40 sur D86.

KILOMETRES		ITINÉRAIRE			HORAIRES			
à parcourir	parcourus				44 km/h	42 km/h	40 km/h	
FRANCE								
LOIRE (42)								
		D1	SAINT-JUST-EN-CHEVALET	<i>Départ fictif</i>		11:25	11:25	11:25
			JURÉ					
			Carrefour D1-D86					
196.5	0	D86	SAINT-JUST-EN-CHEVALET	<i>Départ réel</i> ▶		11:40	11:40	11:40
191.7	4.8		CREMEAUX (D86-D61-VC-D45)			11:46	11:47	11:47
185.9	10.6	D45	SAINT-POLGUES			11:54	11:55	11:56
185.6	10.9		Côte de Saint-Polgues	3		11:55	11:55	11:56
184.7	11.8		Carrefour D45-D8			11:56	11:57	11:58
178.5	18	D8	Carrefour D8-D26			12:04	12:06	12:07
175.2	21.3	D26	Au Poirier (VÉZELIN-SUR-LOIRE) (D26-D112)			12:09	12:10	12:12
171	25.5	D112	Carrefour D112-D38			12:15	12:16	12:18
168.7	27.8	D38	SAINT-GEORGES-DE-BAROILLE (D38-VC)			12:18	12:20	12:22
166.3	30.2	VC	Carrefour VC-D56.2			12:21	12:23	12:25
166.1	30.4	D56.2	Carrefour D56.2-D56			12:21	12:23	12:26
163.2	33.3	D56	BALBIGNY (D56-D1082-VC-D1-D10)			12:25	12:28	12:30
160.2	36.3	D10	Zone de collecte n°1	🗑️		12:29	12:32	12:34
157.8	38.7		POUILLY-LÈS-FEURS			12:33	12:35	12:38
154.7	41.8		CIVENS			12:37	12:40	12:43
152	44.5		SALVIZINET			12:41	12:43	12:47
149.7	46.8		Carrefour D10-D60			12:44	12:47	12:50
148.9	47.6	D60	SALT-EN-DONZY (D60-D10)			12:45	12:48	12:51
145.2	51.3	D10	VALEILLE			12:50	12:53	12:57
141.9	54.6		SAINT-CYR-LES-VIGNES			12:54	12:58	13:02
139	57.5		BELLEGARDE-EN-FOREZ (D10-D1089)			12:58	13:02	13:06
133.1	63.4	D1089	La Rate (MARINGES) (D1089-D12.2)			13:06	13:10	13:15
130.6	65.9	D12.2	CHAZELLES-SUR-LYON (D12.2-D11-VC-D103)			13:10	13:14	13:19
124.7	71.8	D103	SAINT-DENIS-SUR-COISE (D103-D103.2)			13:18	13:22	13:28
122.5	74	D103.2	Carrefour D103.2-D4			13:21	13:26	13:31
RHÔNE (69)								
121.3	75.2	D4	SAINT-SYMPHORIEN-SUR-COISE (D4-D2)			13:22	13:27	13:33
111.5	85	D2	Zone de collecte n°2	🗑️		13:36	13:41	13:47
109	87.5		SAINTE-CATHERINE			13:39	13:45	13:51
106.9	89.6		RIVERIE			13:42	13:48	13:54
104.2	92.3		Saint-Didier-Sous-Riverie (CHABANIÈRE)			13:46	13:52	13:58

ITINÉRAIRE HORAIRE

5ème étape : SAINT-JUST-EN-CHEVALET > LA CÔTE-SAINT-ANDRÉ

KILOMETRES		HORAIRES					
à parcourir	parcourus	ITINERAIRE			44 km/h	42 km/h	40 km/h
101.7	94.8		Saint-Maurice-Sur-Dargoire (CHABANIÈRE) (D2-D2 E2)		13:49	13:55	14:02
98.1	98.4	D2 E2	La Roussillière (CHABANIÈRE) (D2 E2-VC)		13:54	14:00	14:07
LOIRE (42)							
95.8	100.7	VC	TARTARAS (VC-D37.1)		13:57	14:04	14:11
94.2	102.3	D37.1	Carrefour D37.1-D488		13:59	14:06	14:13
RHÔNE (69)							
93.8	102.7	D488	Carrefour D488-D502		14:00	14:07	14:14
LOIRE (42)							
RHÔNE (69)							
91.2	105.3	D502	TRÈVES		14:03	14:10	14:18
90.2	106.3		Côte de Trèves	3	14:05	14:12	14:19
85.8	110.7		Carrefour D502-D28 E2		14:11	14:18	14:26
82.2	114.3	D28 E2	La Clochetière (LA CHAPELLE-VILLARS) (D28 E2-D19)		14:16	14:23	14:31
LOIRE (42)							
78.8	117.7	D19	Zone de collecte n°3		14:20	14:28	14:36
76.6	119.9		Métrieux (CHUYER) (D19-D90)		14:23	14:31	14:40
70.6	125.9	D90	CHAVANAY (D90-D7-D1086-D7)		14:32	14:40	14:49
ISÈRE (38)							
66.5	130	D37 B	Saint-Pierre (SAINT-ALBAN-DU-RHÔNE)		14:37	14:46	14:55
66.3	130.2		Passage à niveau N° 103.		14:37	14:46	14:55
64.8	131.7		CLONAS-SUR-VARÈZE		14:40	14:48	14:58
62.2	134.3		AUBERIVES-SUR-VARÈZE (D37 B-N7-D37)		14:43	14:52	15:01
60.2	136.3	D37	CHEYSSIEU		14:46	14:55	15:04
56.3	140.2		VERNIOZ		14:51	15:00	15:10
54.6	141.9		Saint-Alban-De-Varèze		14:53	15:03	15:13
51.3	145.2		Le Gontard (MONSTEROUX-MILIEU)		14:58	15:07	15:18
48.3	148.2		Carrefour D37-VC		15:02	15:12	15:22
47.1	149.4	VC	Côte du Château Jaune	3	15:04	15:13	15:24
44	152.5		Carrefour VC-D37 A		15:08	15:18	15:29
43.3	153.2	D37 A	Carrefour D37 A-VC		15:09	15:19	15:30
42.2	154.3	VC	Côte de Sibuze	3	15:10	15:20	15:31
41.4	155.1		Carrefour VC-D37 A		15:11	15:22	15:33
41.1	155.4	D37 A	Bois du Clos (MONTSEVEROUX)		15:12	15:22	15:33
39.2	157.3		Zone de collecte n°4		15:14	15:25	15:36
38.2	158.3		Carrefour D37 A-D538		15:16	15:26	15:37
36.3	160.2	D538	PRIMARETTE (D538-D51)		15:18	15:29	15:40
30.5	166	D51	Carrefour D51-VC		15:26	15:37	15:49
29.3	167.2	VC	Côte de Chavagneux	3	15:28	15:39	15:51
27.1	169.4		Carrefour VC-D37		15:31	15:42	15:54
26.1	170.4	D37	La Cage (SAINT-JULIEN-DE-L'HERMS)		15:32	15:43	15:56
22.5	174		Sur Chardon (POMMIER-DE-BEAUREPAIRE) (D37-D51)		15:37	15:49	16:01
20.1	176.4	D51	BOSSIEU		15:41	15:52	16:05
17.8	178.7		Carrefour D51-D51 J		15:44	15:55	16:08
17.1	179.4	D51 J	Arzay (D51 J-VC)		15:45	15:56	16:09

ITINÉRAIRE HORAIRE

5ème étape : SAINT-JUST-EN-CHEVALET > LA CÔTE-SAINT-ANDRÉ

KILOMETRES		ITINÉRAIRE			HORAIRE		
à parcourir	parcourus				44 km/h	42 km/h	40 km/h
16.4	180.1	VC	Côte d'Arzay		15:45	15:57	16:10
14.4	182.1		Carrefour VC-D41		15:48	16:00	16:13
12.9	183.6	D41	PORTE-DES-BONNEVAUX		15:50	16:02	16:15
7.3	189.2		ORNACIEUX-BALBINS (D41-VC-D41 L-D73)		15:58	16:10	16:24
4.4	192.1	D73	Zone de collecte n°5		16:02	16:14	16:28
2.7	193.8		LA CÔTE-SAINT-ANDRÉ		16:04	16:17	16:31
1.7	194.8		Carrefour D73-VC		16:06	16:18	16:32
0	196.5	VC	Côte de Notre-Dame-de-Sciez		16:08	16:21	16:35
0	196.5		LA CÔTE-SAINT-ANDRÉ		16:08	16:21	16:35

Arrivée :

Ligne d'arrivée : sur la VC, chemin de Cuchère, à l'extrémité d'une ligne droite finale de 100m

Largeur : 3,50 m

Longueur de la ligne droite : 100 m

BILAN DÉTAILLÉ

5ème étape : SAINT-JUST-EN-CHEVALET > LA CÔTE-SAINT-ANDRÉ

Jeudi 13 mars 2025

Distance : 196,5 km


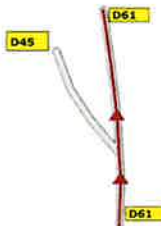
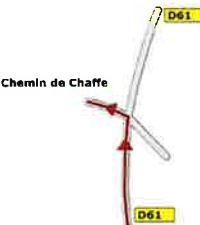

	Km	Nom	Description
FRANCE			
<u>- LOIRE (42) -</u>			
	-6.69	SAINT-JUST-EN-CHEVALET	Départ fictif
	-6.24	SAINT-JUST-EN-CHEVALET	Sortie de la ville
	-6.11		Carrefour D1-D1, giratoire,
	-1.16	JURÉ	entrée de ville
	-0.74		Carrefour D1-VC, giratoire,
	-0.57	JURÉ	Sortie de la ville
	-0.31		Terre-plein central, successif, passage des deux côtés. Prévoir la présence d'un garde républicain.
	-0.28		Carrefour D1-D86, giratoire,
	0	SAINT-JUST-EN-CHEVALET	Départ réel : sur la D86, au niveau du début du muret à droite.
	4.75	CREMEAUX (D86-D61-VC-D45)	entrée de ville

BILAN DÉTAILLÉ

5ème étape : SAINT-JUST-EN-CHEVALET > LA CÔTE-SAINT-ANDRÉ

Jeudi 13 mars 2025

Distance : 196,5 km

Km	Nom	Description
5.25		Carrefour D86-D61, giratoire, 
5.27		Carrefour D61-D61, giratoire, 
5.52	Chez Bourdelle (D61-VC-D45)	rattaché à la commune de : CREMEAUX
6.15		Carrefour D61-VC, giratoire, 
6.49		Carrefour VC-D45, giratoire, passage des deux côtés 
6.53	CREMEAUX	Sortie de la ville
6.97		Passage dangereux. Prévoir la présence d'une banderole.
7.07		Passage dangereux. Prévoir la présence d'une banderole.